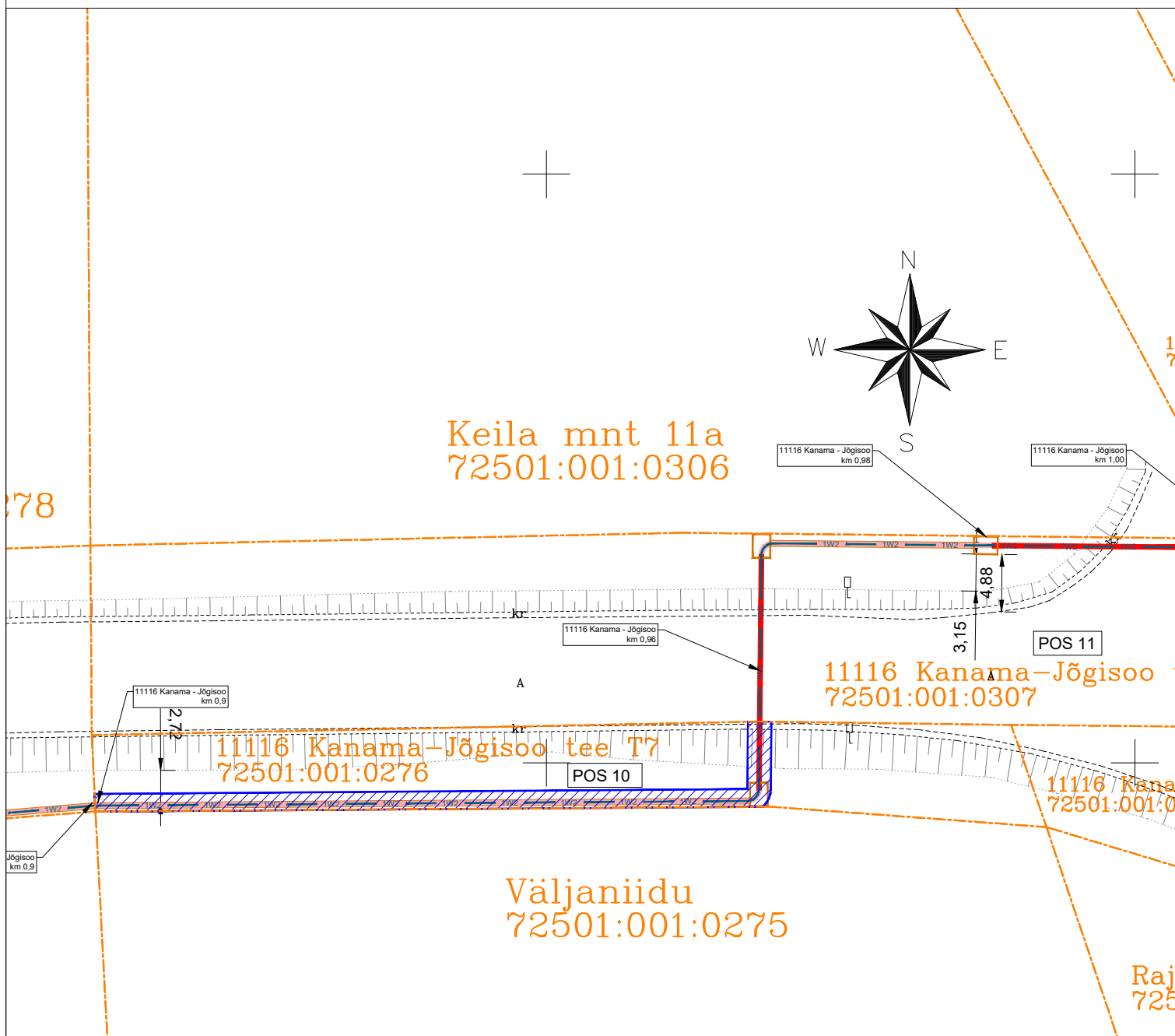

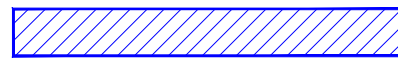



ISIKLIKU KASUTUSÕIGUSEGA KOORMATAVA ALA PLAAN



-  Katastriüksuse piir
-  Isikliku kasutusõiguse seadmise ala
-  Projekteeritud 24 kV maakaabelliin kaablikaitsetorus

Projekti nimi / aadress: Keila mnt 1 kinnistu elektriliitumine, Jõgisoo küla, Saue vald, Harju maakond Töö nr: LR9392,LR9393

Koostaja: Swiper OÜ / Artur Vilu Möötkava: 1:500 Formaat: A4 Kuupäev: 13.11.2023

| Jrk nr | Kasutusala pos nr (plaanil) | Kinnistu registriosia number | Katastriüksuse tunnus, nimi ja sihtotstarve | Asukoht riigitee (nr ja nimi) suhtes (lõigu algus ja lõpp km) | Ala pindala ruutmeetrites (m ²) |
|--------|-----------------------------|------------------------------|---|---|---|
| 10 | POS 10 | 19885650 | 72501:001:0276 11116 Kanama-Jõgisoo tee T7, Jõgisoo küla, Saue vald, Harju maakond 100% Transpordimaa | 11116 Kanama-Jõgisoo km 0,90 - 0,96 | 98 |